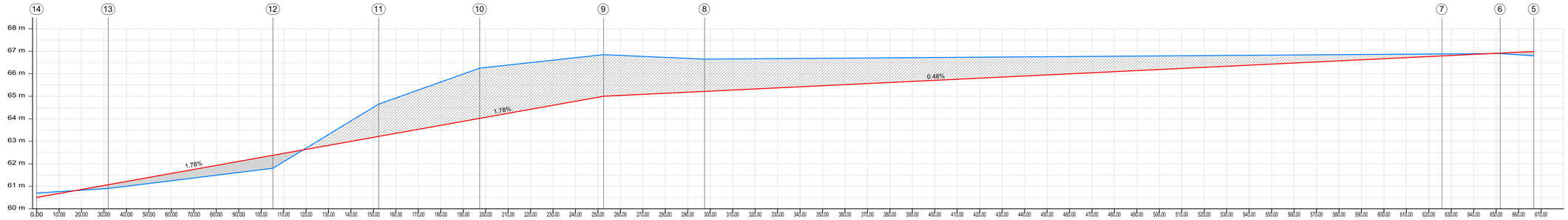

Distancia parcial (m)	0,00	31,85	73,36	47,10	45,00	55,15	45,00	328,38	25,92	15,00
Distancia al origen (m)	0,00	227,15	105,21	152,31	197,31	252,46	297,46	625,84	651,76	666,76
Cota rasante (m)	60,50	61,07	62,37	63,21	64,01	65,00	65,21	66,79	66,92	66,99
Cota terreno (m)	60,70	60,90	61,80	64,65	66,25	66,85	66,65	66,88	66,90	66,80

CALLES "A y C"

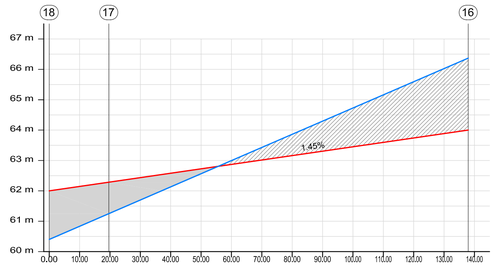

Distancia parcial (m)	0,00	19,62	118,33
Distancia al origen (m)	0,00	19,62	137,95
Cota rasante (m)	62,00	62,28	64,00
Cota terreno (m)	60,40	61,25	66,37

CALLE "B"

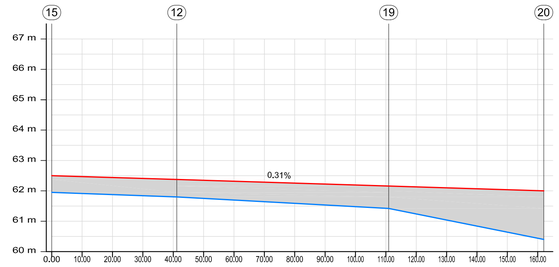

Distancia parcial (m)	0,00	41,14	69,77	51,06
Distancia al origen (m)	0,00	41,14	110,94	162,00
Cota rasante (m)	62,50	62,37	62,16	62,00
Cota terreno (m)	61,95	61,80	61,42	60,40

CALLE "D"

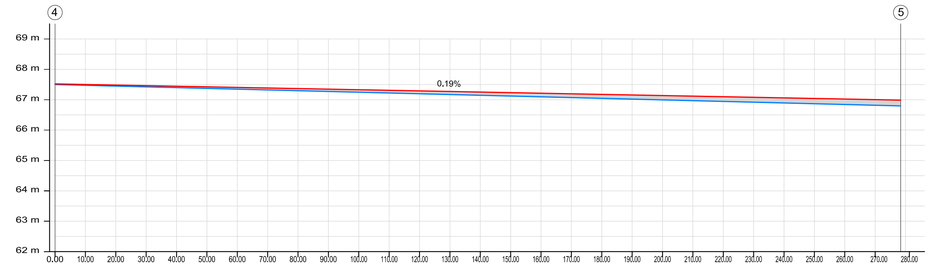

Distancia parcial (m)	0,00	278,41
Distancia al origen (m)	0,00	278,41
Cota rasante (m)	67,52	66,99
Cota terreno (m)	67,50	66,80

PROLONGACIÓN FÉLIX RODRÍGUEZ DE LA FUENTE (EN EJECUCIÓN)

TERRENO
RASANTE

EXCAVACIÓN
RELLENO

- ESCALA VERTICAL: 1/100
- ESCALA HORIZONTAL: 1/1000

NOTA: Se han respetado todas las cotas de las rasantes propuestas por el Plan Especial de Infraestructuras de Palma del Río.

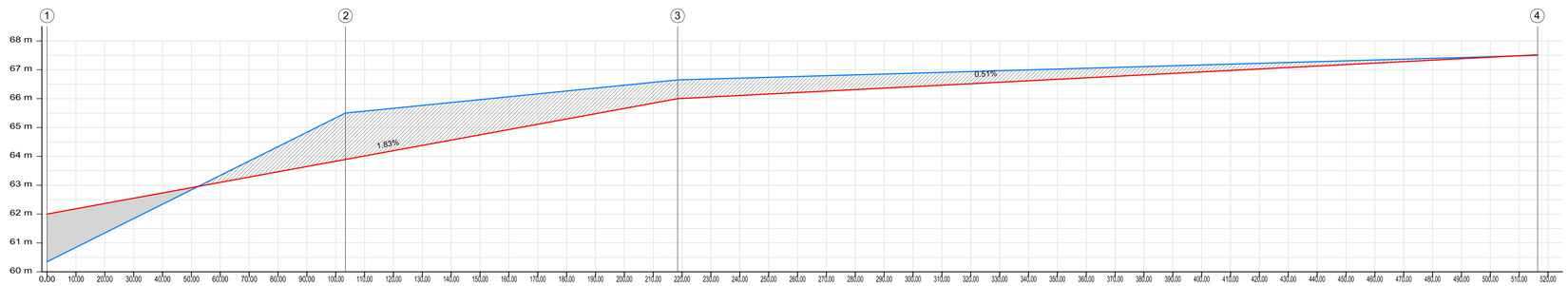

Distancia parcial (m)	0,00	103,63	115,09	297,96
Distancia al origen (m)	0,00	103,63	218,45	516,40
Cota rasante (m)	62,00	63,74	66,00	67,52
Cota terreno (m)	60,35	65,50	66,65	67,50

PROLONGACIÓN CALLE "H"

APROBACIÓN PROVISIONAL

Arquitecto: VÍCTOR M. DÍAZ HUERTA

PLAN PARCIAL SECTOR TERCIARIO SUS/NE-3.
NORESTE-3 P.G.O.U. PALMA DEL RIO (CÓRDOBA)

Promotor: AGRÍCOLAS "EL LINO" S.L.

Plano: ORDENACION

RED VIARIA . PERFILES LONGITUDINALES

Fecha: MAYO 2010
Escala: INDIDADA
Plano nº: O-05

VICTOR DIAZ ARQUITECTURA Y URBANISMO S.L.P. C/ Ronda de los Tejares, 21, 6º.-CORDOBA- 14008 Tfno. 957 47 62 77 y Fax. 957 47 62 00 email: victor.diaz@ciscarcordoba.net